



CALENDARIO ITTICO 2026

Allegato alla deliberazione della Giunta regionale n. 131 in data 13 febbraio 2026

DOCUMENTI NECESSARI PER L'ESERCIZIO DELLA PESCA

Art. 1 – DOCUMENTI DI PESCA

Per la pesca nelle acque della Valle d'Aosta sono necessari:

- 1. Un permesso di pesca rilasciato da:**
 - a. Consorzio regionale pesca (per le acque libere e per le riserve gestite dal Consorzio regionale pesca);
 - b. gestore privato (per riserve private);
- 2. La licenza di pesca in corso di validità (L.r. 12/2010):**
 - a. tipo "B" per pescatori residenti sul territorio italiano (rilasciata dalla propria Provincia di residenza);
 - b. tipo "D" (validità tre mesi) per pescatori residenti all'estero.

Non sono tenuti all'obbligo della licenza di pesca i titolari di permessi di pesca giornalieri settimanali e quindicinali (L.r. 12/2010).

I minori di anni 16 possono pescare, purché muniti di un documento di identità, anche se sprovvisti di licenza o permesso, se accompagnati da un pescatore maggiorenne con i prescritti documenti per la pesca. In tal caso il pescatore e il minore potranno complessivamente usare una sola canna e rimanere nei limiti di una sola quota, rispettando sotto la responsabilità del pescatore munito dei prescritti documenti, tutte le norme previste dal presente Calendario.

Le tipologie dei permessi di pesca, le modalità di rilascio e i relativi costi sono stabiliti:

- dal Consorzio regionale pesca per le acque libere e le riserve gestite dallo stesso Consorzio;
- dai rispettivi gestori per le riserve private di pesca.

PERIODI DI PESCA

Art. 2 - PERIODO CONSENTITO

La pesca nelle acque pubbliche della Valle d'Aosta è consentita:

1. ACQUE LIBERE

- a. Corsi d'acqua: da domenica 29 marzo 2026 a mercoledì 14 ottobre 2026;**
- b. Laghi e bacini artificiali (compresi i 100 metri di corso**

d'acqua a monte e a valle degli stessi): **da domenica 21 giugno 2026 a mercoledì 14 ottobre 2026;**

2. TRATTI NO KILL E RISERVE TURISTICHE GESTITI DAL CONSORZIO REGIONALE PESCA

a. Da domenica 29 marzo 2026 a mercoledì 14 ottobre 2026:

- Tratto no kill - Dora di La Thuile (Pré-Saint-Didier);
- Tratto no kill - Torrente Grand Eyvia (Cogne);
- Tratto no kill - Torrente Vertosan (Avisè/La Salle);
- Tratto no kill - Torrente Evançon (Brusson/Chal-land-Saint-Anselme).
- Tratto no kill - Dora Baltea (Chambave, Fénis, Nus, Saint-Marcel, Verrayes);

b. Da domenica 29 marzo 2026 a mercoledì 14 ottobre 2026 le seguenti riserve turistiche a cattura:

- Torrente Ayasse (Champorcher);
- Torrente Urtier (Cogne);
- Torrente Evançon;
- Lago La Palud (Saint-Vincent);
- Lago Maen - sbarramento idroelettrico sul torrente Marmore (Valtournenche);
- Torrente Artanavaz (Saint-Rhémy-en-Bosses, Saint-Oyen, Etroubles);

c. Da lunedì 1° giugno 2026 a mercoledì 14 ottobre 2026 le seguenti riserve turistiche a cattura:

- Torrente Lys (Gressoney-La-Trinité);

3. RISERVE SPECIALI GESTITE DAL CONSORZIO REGIONALE PESCA

a. Da domenica 29 marzo 2026 a mercoledì 14 ottobre 2026:

- Riserva speciale a cattura - Torrente Buthier (Valpelline);

b. Da domenica 21 giugno 2026 a mercoledì 14 ottobre 2026:

- Riserva speciale a cattura - Lago Verney (La Thuile);

4. PESCA AI CIPRINIDI

La pesca ai ciprinidi (carpa e tinca) è vietata dal 1° giugno al 30 giugno compresi.

Nei corsi o specchi d'acqua destinati a riserva gestiti dal Consorzio regionale pesca sussiste il divieto di pesca durante il restante periodo dell'anno.

Art. 3 - GIORNI CONSENTITI E DIVIETI TEMPORANEI

La pesca nei corsi e negli specchi d'acqua della Valle d'Aosta è autorizzata tutti i giorni della settimana tranne il martedì ed il venerdì, limitatamente ai periodi previsti dall'art. 2 e conformemente alle disposizioni stabilite dal Consorzio regionale pesca o dai gestori delle riserve private sul numero di giornate di pesca previste dai permessi di pesca.

La pesca è altresì autorizzata nelle festività nazionali infrasettimanali, qualora queste cadano di martedì o di venerdì.

Per le acque ricadenti nel Parco naturale del Mont Avic si vedano le norme specifiche di cui all'art. 20.

Nelle riserve gestite dal Consorzio regionale pesca è consentito pescare tutti i giorni della settimana.

Il Consorzio regionale pesca è autorizzato a vietare temporaneamente la pesca nelle zone in cui, per particolari situazioni straordinarie, occorra assicurare la protezione del patrimonio ittico o la tutela dei pescatori, nonché durante le operazioni di recupero o di semina di pesci. È autorizzato inoltre a vietare temporaneamente la pubblica pesca al fine di consentire lo svolgimento di corsi di pesca e di manifestazioni sportive nazionali ed internazionali.

I luoghi ove la pesca è temporaneamente sospesa sono indicati con apposita segnaletica apposta dagli agenti addetti alla vigilanza.

I recuperi e i ripopolamenti di materiale ittico nelle acque pubbliche della Regione, tranne quelle gestite da terzi, sono di esclusiva competenza del Consorzio regionale pesca, il quale deve comunicare preventivamente in forma scritta tali operazioni alle competenti strutture dell'Amministrazione regionale. Nelle acque gestite da terzi, in forza del riconoscimento di antichi diritti o date in concessione temporanea dalla Regione, i recuperi e i ripopolamenti di materiale ittico sono di competenza del singolo gestore, il quale deve comunicare preventivamente in forma scritta tali operazioni alle competenti strutture dell'Amministrazione regionale e al Consorzio regionale pesca. Il Consorzio regionale pesca controlla le attività di ripopolamento e recupero ittico nelle acque pubbliche gestite da terzi.

Art. 4 - ORARIO CONSENTITO

Nelle acque libere, nei tratti no-kill e nelle riserve gestite dal Consorzio regionale la pesca è consentita dal sorgere del sole al tramonto (vedi effemeridi).

METODI DI PESCA

Art. 5 - PESCA TRADIZIONALE

a) IN ACQUE LIBERE

L'esercizio della pesca è consentito esclusivamente mediante l'uso di una sola canna.

La lenza può essere armata fino ad un massimo di:

- due ami per la pesca con esche naturali;
- tre ami per la pesca a mosca con tecnica "all'inglese" valesiana" e "tenkara";
- un amo singolo per la pesca a spinning.

Si consiglia l'utilizzo di ami privi di ardiglione o con ardiglione schiacciato.

L'utilizzo dell'amo privo di ardiglione è obbligatorio nei seguenti siti:

i) Fiume Dora Baltea dallo sbarramento idroelettrico di Sarre in loc. Sainte-Hélène, fino allo sbarramento idroelettrico di Nus in loc. Les Iles (Comuni di Sarre, Jovençon, Gressan, Aosta, Charvensod, Pollein, Saint-Christophe, Brissogne, Quart, Nus e Saint-Marcel) - tranne tratto all'interno della Riserva naturale Les Iles in cui vige il divieto di pesca (art. 13.2.d);

ii) Torrente Grand Eyvia dal ponte acquedotto romano in loc. Le Pont d'Ael fino alla centrale idroelettrica Grand Eyvia di Aymavilles (Comune di Aymavilles);

iii) Torrente Urtier dalla prima cascata a valle del ponte in loc. Goilles-Dessous fino alla confluenza con il torrente Valeille (Comune di Cogne).

b) NELLE RISERVE A CATTURA

L'esercizio della pesca è consentito esclusivamente mediante l'uso di una sola canna **e possono essere utilizzati ami con ardiglione.**

La lenza può essere armata fino ad un massimo di:

- due ami per la pesca con esche naturali;
- tre ami per la pesca a mosca con tecnica "all'inglese" valesiana" e "tenkara";
- due ancorette per la pesca a spinning.

Nelle riserve a cattura è vietato effettuare la pesca no kill.

Art. 6 - PESCA NO KILL

L'esercizio della pesca è consentito esclusivamente mediante l'uso di una sola canna.

È consentito praticare la pesca "o kill" in tutte le acque libere della Valle d'Aosta e nei tratti no kill con le eccezioni previste dall'articolo 21 relativo ai siti Natura 2000.

Tale scelta deve essere indicata nell'apposito spazio previsto sul permesso di pesca, da compilare prima dell'inizio della

pesca. Tale opzione comporta l'obbligo della pesca no kill per l'intera giornata.

Nelle riserve a cattura non è possibile effettuare la pesca no kill.

La pesca no kill è consentita unicamente con rilascio del pescato. **Ogni pesce catturato deve essere slamato con la massima cura, nel minor tempo possibile, senza mai essere tratto dall'acqua ed utilizzando obbligatoriamente il guadino.**

Per la pesca no kill sono consentite le seguenti tecniche: pesca a mosca e spinning.

Per la pesca a mosca è consentito l'uso di massimo tre mosche. Per la pesca a spinning è consentito un solo amo. In ogni caso, per la pesca no kill è consentito usare esclusivamente ami privi di ardiglione.

Per le acque ricadenti nel Parco naturale Mont Avic si vedano le norme specifiche di cui all'art. 20.

Art. 7 - ATTREZZI ED ESCHE VIETATI

È vietato l'esercizio della pesca con l'ausilio di barche, natanti o di ogni altro mezzo di galleggiamento.

È vietato usare come esca la larva della mosca carnaria, pesci vivi o morti e sangue, dei quali è vietata anche la detenzione sul luogo di pesca, salvo le catture regolarmente registrate. È vietata ogni forma di pasturazione.

CATTURE

Art. 8 - SPECIE E MISURE MINIME

È vietata la pesca di: anguilla, scazzone, alborella, scardola, triotto, vairone, gambero (*austropotamobius pallipes complex*), rana temporaria, rane verdi.

È vietato trattenere qualsiasi esemplare delle specie temolo e trota marmorata, nonché loro ibridi aventi fenotipo riconducibile a tali specie.

Per le altre specie, non è consentito trattenere pesci di misura inferiore alle seguenti:

1. Acque libere

- Cm. 24 per i salmonidi e la tinca;
- Cm. 30 per la carpa e il luccio.

2. Riserve turistiche a cattura

- Cm. 25 per i salmonidi.

3. Riserve speciali

- Cm. 33 per i salmonidi.

Non è prevista alcuna misura minima per i pesci non appartenenti alle specie catturabili sopra menzionate.

Per i pesci appartenenti a specie catturabili pescati all'interno dei Siti natura 2000 di cui all'articolo 21 non è prevista alcuna misura minima e ne è vietato il rilascio indipendentemente dalla misura del pesce.

Le lunghezze minime totali dei pesci saranno misurate dall'apice del muso all'estremità della pinna caudale.

Se il pesce catturato risulta di specie non trattenibile o di specie trattenibile ma di misura inferiore alla minima consentita, deve essere rimesso in acqua nel minor tempo possibile, tagliando in ogni caso la lenza all'altezza della bocca se si tratta di esca naturale o ad essa assimilabile, oppure staccando con cura il pesce se si tratta di esca artificiale, **con l'obbligo di bagnarsi prima le mani.**

Il pesce catturato di misura consentita non può essere liberato e deve essere ucciso prima della slamatura, fatta eccezione per la pesca no kill (art. 6).

Art. 9 - QUANTITATIVI

Nelle acque libere il pescatore non può catturare nella stessa giornata più di **6 pesci**, della medesima specie o di specie diverse di salmonidi, tinca, carpa e luccio.

Un pescatore non può permanere in atteggiamento di pesca una volta completata la cattura del numero massimo di pesci di salmonidi, tinca, carpa e luccio in qualsiasi acqua in cui sia consentita la pesca a cattura.

Nel caso di specie ittiche catturabili, per le quali non è fissata alcuna misura minima, non vi è limite di cattura, né concorrono a determinare il completamento della quota giornaliera.

La quota è strettamente individuale e il pescatore non può superarla né contribuire al completamento della quota di un altro pescatore. Ciò significa che, ai fini del quantitativo massimo, un pescatore non può cumulare i propri pesci con quelli pescati da altri, ma deve conservarli a parte in apposito contenitore personale.

Nelle riserve gestite dal Consorzio regionale pesca la quota massima di catture per permesso è indicata sui permessi stessi.

Il numero di permessi utilizzabili per ogni giornata nella stessa riserva gestita dal Consorzio regionale pesca è stabilito dallo stesso Consorzio. Un pescatore non può comunque permanere in atteggiamento di pesca una volta completata la quota massima di catture previste dal/dai permesso/i in suo possesso.

Per le sole acque libere ed i tratti no kill è consentito praticare la pesca in più corsi o specchi d'acqua nella medesima giornata.

Per le acque ricadenti nel Parco naturale Mont Avic si vedano le norme specifiche di cui all'art. 20.

Art. 10 - ANNOTAZIONI

Prima dell'inizio della pesca ogni pescatore è obbligato a scrivere i dati richiesti e specificati sul permesso di pesca. La compilazione, sul permesso cartaceo va fatta in ordine progressivo, con inchiostro indelebile, in stampatello chiaramente leggibile. Non sono ammesse cancellazioni e abrasioni.

Prima dell'inizio della pesca si dovrà inoltre indicare, negli

REGIMI PARTICOLARI DI PESCA

Art. 12 – BANDITE

appositi spazi, il nome del lago o del corso d'acqua in cui ci si accinge a pescare (**specificando quando ci si accinge a pescare in corsi o specchi d'acqua all'interno di un sito Natura 2000 di cui all'articolo 21 per i quali non sono previste misure minime per il pescato**) come da elenco fornito dal Consorzio regionale pesca e dalle brochure allegate al calendario ittico. Allo stesso modo dovranno venire indicati eventuali spostamenti in altri corsi o specchi d'acqua e le catture già effettuate.

I permessi di pesca cartacei sono muniti di bollini di auto-controllo per il numero delle catture consentite. Dopo ogni cattura il pescatore deve staccare il relativo bollino di controllo prima di riprendere la pesca; il numero dei pesci trattenuti deve corrispondere al numero di bollini staccati.

Il numero dei pesci che il pescatore non ha più con sé deve risultare dall'apposito quadratino (pesci già depositati n.). Alla fine della giornata il numero delle catture deve essere trascritto nell'apposito spazio sul retro del permesso, abbinato al corrispondente corso o specchio d'acqua. Eventuali bollini rimasti sul foglio o sul permesso della giornata dovranno essere asportati.

In caso si eserciti la pesca con rilascio del pescato (no kill), a fine giornata i bollini di controllo non devono essere asportati, andrà comunque **trascritto il numero di catture con rilascio nell'apposito spazio.**

Sui permessi di pesca digitali devono essere attivate le giornate, le zone e le modalità di pesca prima dell'inizio della pesca. Allo stesso modo dovranno venire indicati eventuali spostamenti in altri corsi o specchi d'acqua.

Dopo ogni cattura il pescatore deve segnare tale cattura sul permesso digitale prima di riprendere la pesca; il numero dei pesci trattenuti deve corrispondere a quello indicato nel segnacatture digitale.

Art. 11 - VIGILANZA

Su tutte le acque pubbliche della Regione la vigilanza sulla pesca e l'accertamento delle infrazioni sono affidati al Corpo forestale della Valle d'Aosta, alle Guardie ittiche volontarie del Consorzio regionale pesca, alle Guardie ittiche delle riserve private e ad ogni altro agente della Forza Pubblica. Ogni pescatore è tenuto, se richiesto, ad esibire al predetto personale di vigilanza la propria licenza e permesso cartaceo o su supporto digitale, nonché a lasciare verificare il cestino, il sacco o qualsiasi altro oggetto atto a contenere pesci, compresi i mezzi di trasporto.

Ogni pescatore è invitato ad esibire la propria licenza e permesso ad altro pescatore che, qualificandosi, ne faccia richiesta.

Fino a quando il pescatore è in possesso di pesci è tenuto a giustificare la cattura mediante i prescritti documenti.

In tutte le bandite vige il divieto di pesca.

I seguenti tratti di corsi d'acqua sono istituiti quali bandite al fine della tutela delle specie ittiche e di gestione alienativa.

Bandite finalizzate alla ricostituzione, potenziamento e tutela di popolazioni ittiche appartenenti alle specie autoctone ed ecologicamente funzionali, o utilizzate come aree sorgente per la cattura di riproduttori selvatici da destinare ad attività di campagna ittiogenica:

- a. **Sorgive a valle della centralina superiore di Plana-val e a monte le sorgive sia a destra che a sinistra denominate "La Ressa" nel pianoro di Plana-val**, Comune di Arvier;
- b. **Torrente Urtier** dal primo attraversamento della strada a monte della confluenza con il torrente Broillot alla prima cascata a valle del ponte in loc. Goilles-Dessous, Comune di Cogne;
- c. **Sorgive Fontana Place** in località Places, dalle sorgenti nell'area umida in comune di Bionaz alla confluenza con il torrente Buthier, Comune di Oyace;
- d. **Torrente Bagnère** nel tratto a valle della Strada Statale n. 26, Comuni di Saint-Christophe e Quart;
- e. **Torrente Graine**, dallo sbarramento idroelettrico sito a circa 1,1 Km a monte della località Graine fino al 1° ponte in legno a monte dello sbarramento, Comune di Brusson;
- f. **Torrente Pacola o Vargno**, dal parcheggio sterrato in località Cleyva Bella alla confluenza con il torrente Rotto, località Sapel, Comune di Fontainemore;
- g. **Gruppo di fontane e ruscelli in località Plan d'Arly e il "Grand Ru"**, dalla località Breillon fino alla confluenza con il torrente Ruitor, Comune di La Thuile;
- h. **Gruppo di ruscelli in regione Marais**, compresi tra le loro sorgenti a monte e il loro sbocco nel bacino ex Delta Cogne s.p.a., Comuni di La Salle e Morgex;
- i. **Ruscelli del Torrente Arcaou**, dal Villaggio del Grand Hauray fino alla confluenza col torrente di Valgrisenche – Comune di Arvier;
- j. **Roggia Gover** in località Gressmatten, Comune di Gressoney-Saint-Jean;
- k. **Lago Bleu** di Cervinia, Comune di Valtournenche.

Art. 13 - DIVIETI DI PESCA

1. ZONE DI INTERDIZIONE

- a. **Dora di Ferret**, dal ponte di Entrèves, fino alla confluenza con il torrente Pra Moulin;
- b. **Sorgive in località Tronchey, Lavachey e Fré-boudze**, in Val Ferret, Comune di Courmayeur;
- c. **Dora Baltea**, Comune di Arvier, sinistra orografica della Dora Baltea come delimitata ai sensi dell'ordi-

nanza nr. 7/2011 del Sindaco del Comune di Arvier:

- a ovest dalla vigna denominata "Duron"
- a est dal torrente Malalez in prossimità della chiusa CVA;

d. **Lago del Gran San Bernardo**, tratto lacuale ricadente in territorio italiano, Comune di Saint- Rhémy-en-Bosses;

N.B.: Nel lago del Gran San Bernardo, durante il periodo di pesca, sono consentite al massimo n. 2 manifestazioni di pesca organizzate dal Consorzio regionale pesca in collaborazione con enti ed associazioni svizzeri –art. 17;

e. **Laghetto Les Iles di Brissogne**, la pesca è vietata nel laghetto Les Iles, nel comune di Brissogne;

f. **Dora Baltea "Les Iles"** dal ponte stradale che collega l'abitato di Quart (loc. Villefranche) all'abitato di Brissogne, fino al ponte ferroviario a monte del ponte stradale dell'abitato di Saint- Marcel;

g. **Torrente Clavalité**, Comune di Fénis, come indicato dall'Ordinanza sindacale n. 137/2022 **la pesca all'interno dell'alveo è vietata** nel tratto compreso tra la loc. "Grotta di Batchaet" e la loc. Misère-gne (ponte del Ferrun), Comune di Fenis;

h. **Lago di Pellaud**, comune di Rhêmes-Notre-Dame;

i. **Sbarramento di Brusson**, comune di Brusson, **pesca vietata dal 14/06/2026 al 06/09/2026.**

2. AREE NATURALI

a. **Riserva naturale "Marais"**, Comuni di Morgex e La Salle.

L'esercizio della pesca è regolamentata dall'art. 4 della convenzione, tra la Regione autonoma Valle d'Aosta e la Compagnia Valdostana delle acque, per la gestione della Riserva naturale del Marais approvata con DGR n. 3114/2006 e rinnovata con DGR n. 2259/2012, e dall'art. 2 del Decreto n. 253/2008;

b. **Acque ricadenti all'interno del Parco nazionale Gran Paradiso**. Divieto di pesca su tutta l'area;

c. **Riserva naturale "Lago Lolair"**, Comune di Arvier. La pesca è vietata su tutto il lago;

d. **Riserva naturale "Les Iles"**, Comuni di Nus, Quart, Brissogne e Saint-Marcel. Divieto di pesca nei laghi e nel tratto di Dora Baltea ricadenti all'interno della riserva naturale;

e. **Riserva naturale "Lago Villa"**, Comune di Chaland-Saint-Victor. La pesca è vietata su tutto il lago;

f. **Riserva naturale "Stagno di Loson"** Comune di Verrayes. La pesca è vietata su tutto lo stagno;

g. **Riserva naturale "Stagno di Holay"** Comune

di Pont-Saint-Martin. La pesca è vietata su tutto lo stagno;

h. **Acque ricadenti all'interno del Parco naturale Mont Avic**, è vietata la pesca in tutti i corsi d'acqua e laghi del Parco, con le eccezioni di cui all'art. 20;

i. **Stagno di Lo Ditor**, Comune di Torgnon. La pesca è vietata all'interno del sito Natura 2000.

Art. 14 - RISERVE PRIVATE

a. **Lago Layet**, Comune di Saint-Marcel;

b. **Torrente Chalamy** dalla sorgente (Lago Leita) alla Foce (Dora Baltea) con esclusione dei laghi - Comune di Champdepraz e Issogne;

c. **Lago Vargno** - Comune di Fontainemore;

d. **Torrente Lys** nel tratto compreso tra il ponte della strada statale in frazione Pont Trentaz del Comune di Gaby e lo sbarramento di Guillemore in Comune di Issime;

e. **Lago Gover**, Comune di Gressoney-Saint-Jean. Modalità di pesca, date di apertura e di chiusura sono stabiliti dal concessionario, nel rispetto della vigente normativa e degli accordi di concessione.

Art. 15 - RISERVE GESTITE DAL CONSORZIO REGIONALE PESCA

1. RISERVE TURISTICHE A CATTURA

a. **Torrente Urtier** dalla confluenza con il torrente Valeille al piazzale in località Moulon - Comune di Cogne;

b. **Torrente Artanavaz** dal ponte carrozzabile a valle della confluenza con il torrente Saint- Rhemy in località Cerisey (comune di Saint-Rhémy-en-Bosses) fino all'opera di derivazione idroelettrica in località l'Ilette (comune di Etroubes);

c. **Lago di Maen** - sbarramento idroelettrico di Ussin (loc. Maen) - Comune di Valtournenche;

d. **Torrente Evançon** dal ponte carrabile in località Goen fino al ponte stradale Lille, a monte dello sbarramento idroelettrico di Brusson - Comune di Brusson;

e. **Torrente Ayasse** da valle delle cascate, a valle dell'ex centralina elettrica Brun, fino alla presa del canale irriguo del Torrente Mellier - Comune di Champorcher;

f. **Torrente Lys** dal ponte di Betta al ponte di attraversamento della strada regionale - Comune di Gressoney-La-Trinité;

g. **Lago La Palud**, presso il Col de Joux, Comune di Saint-Vincent.

2. RISERVE SPECIALI A CATTURA

- a. **Torrente Buthier** dal ponte in località Crousa, allo sbarramento CVA in località Plan de la Ressa, Comune di Valpelline;
- b. **Lago Verney**, Comune di La Thuile.
Le modalità di pesca possono differire per ogni singola riserva e sono stabiliti dal Consorzio regionale pesca.

Art. 16 – TRATTI “NO KILL”

Nei seguenti tratti no kill è consentita esclusivamente la pesca No kill, con obbligo di rilascio del pescato (art. 6):

TRATTI NO KILL

- a. **Dora di La Thuile** dal ponte che attraversa la strada statale in località Balma, al ponte di attraversamento per la centrale elettrica Torrent in frazione Elévaz, Comune di Pré-Saint-Didier;
- b. **Torrente Grand Eyvia** dal ponte di Laval fino al ponte di Brenvé (di fronte al campo di calcio), in Comune di Cogne;
- c. **Dora Baltea** dallo sbarramento CVA in Comune di Saint-Marcel al ponte carrabile che porta alle frazioni dell'envers in Comune di Chambave (Chambave, Fénis, Nus, Saint-Marcel, Verrayes);
- d. **Torrente Evançon** dal ponte canale in tubo che attraversa il torrente 50 metri a valle della presa del canale irriguo in Comune di Brusson, fino al ponte di Allésaz in Comune di Challand- Saint- Anselme; inoltre tratto del torrente Graine dalla sua confluenza con il torrente Evançon, fino alle prime cascate a monte, nel Comune di Challand-Saint-Anselme;
- e. **Torrente Vertosan** tutto il corso d'acqua dalle sorgenti alla confluenza in Dora Baltea.

Art. 17 – LAGO DEL GRAN SAN BERNARDO

Nel Lago del Gran San Bernardo, in Comune di Saint-Rhémy-en-Bosses, non è consentita la pesca (art.13), ad eccezione di: n. 2 giornate durante la stagione estiva in occasione di altrettante manifestazioni organizzate dal Consorzio regionale pesca le cui date saranno concordate con le autorità svizzere e l'associazione pescatori dell'Entremont.

DIVIETI E SANZIONI

Art. 18 - VENDITA DEL PESCE

È vietata la vendita di pesce catturato.

Art. 19 - SISTEMI DI PESCA

Sono vietate:

- a. la pesca a strappo, ossia la cattura del pesce mediante aggancio con ami, ancorette od altri congegni;
- b. la pesca con le mani o mediante prosciugamento e deviazione dell'acqua;

c. la pesca perforando o rompendo il ghiaccio.

L'uso del guadino, strettamente personale, è consentito esclusivamente come mezzo ausiliario per trarre in secco il pesce già allamato.

La raccolta di esche è riservata a chi è in possesso della licenza di pesca, fatta eccezione per le bandite di pesca dove è invece tassativamente vietata a tutti.

Per le acque ricadenti nel Parco naturale Mont Avic si vedano le norme specifiche di cui all'art. 20.

Art. 20 - PARCO NATURALE MONT AVIC

Ai sensi del vigente Piano di gestione Territoriale e delle misure di conservazione per la ZSC (DGR 916/2024), nelle acque ricadenti all'interno del Parco naturale Mont Avic, è vietata la pesca in tutti i corsi d'acqua e laghi classificati all'allegato 17 del Piano di gestione Territoriale, con le seguenti eccezioni:

1. È consentita lungo le rive del Gran Lac e del Lac Cornu (Comune di Champdepraz) e del Lac Misérin (Comune di Champorcher), secondo le seguenti modalità:
 - a. l'esercizio della pesca è consentito esclusivamente mediante l'uso di una sola canna ed è vietato portare al seguito attrezzature il cui uso non è consentito dai regolamenti del Parco vigenti;
 - b. al fine di contenere le popolazioni ittiche aliene e favorire l'instaurarsi di un equilibrio con le altre comunità biotiche è consentita la pesca esclusivamente con cattura e prelievo del pescato;
 - c. è permessa la cattura di un massimo di sei esemplari al giorno per pescatore;
 - d. è permesso l'uso esclusivo di ami privi di ardiglione o con ardiglione schiacciato;
 - e. è permesso l'uso esclusivo di ami di misura numero 5 o inferiore;
 - f. divieto di pesca nei giorni festivi e di domenica.
 - g. è vietato l'uso di barche, natanti o di ogni altro mezzo di galleggiamento;
 - h. è vietato usare come esca pesci, esche vive e sangue, dei quali è vietata anche l'introduzione all'interno del Parco;
 - i. sono vietati sia la raccolta di esche, sia l'abbandono sul posto delle esche non utilizzate;
 - j. è vietata ogni forma di pasturazione;
 - k. è vietata qualsiasi alterazione dello stato dei luoghi finalizzata all'azione di pesca, come l'asportazione o il danneggiamento di parti vegetali o lo spostamento di elementi fisici dell'ambiente;
- l. all'interno del Parco e nei tratti di torrente che corrono lungo il confine dell'area protetta è vietata l'organizzazione di gare di pesca;
- m. ogni forma di limitazione della pesca contenuta nel

presente regolamento e maggiormente restrittiva rispetto a quanto riportato al presente articolo, si applica anche nelle acque ricadenti nel Parco naturale Mont Avic.

Art. 21 – SITI NATURA 2000

Nei tratti dei corsi d'acqua (torrenti/fiumi alpini) ricompresi all'interno dei seguenti siti facenti parte della rete Natura 2000 (la cartografia relativa a tali siti è reperibile al seguente link <https://mappe.regione.vda.it/pub/geoCartoSCT/> attivando il servizio "aree tutelate" del menu "repertorio" è consentita la pesca esclusivamente con cattura e prelievo del pescato e non è prevista alcuna misura minima per i pesci appartenenti a specie catturabili (per i quali ne è vietato il rilascio indipendentemente dalla misura del pesce), salvo quanto diversamente specificato:

- a. "Ambienti glaciali del Monte Bianco" (comprendente anche i siti "Val Ferret" e "Talweg della Val Ferret", Comune di Courmayeur;
- b. "Ambienti d'alta quota della Valgrisenche" Comune di Valgrisenche;
- c. "Ambienti calcarei d'alta quota della Valle di Rhêmes" Comune di Rhêmes-Notre-Dame;
- d. "Vallone del Grauson" Comune di Cogne;
- e. "Vallone dell'Urtier" Comune di Cogne (**disposizione valida anche per il lago Ponton**);
- f. "Ambienti d'alta quota della Vallée de l'Alleigne" Comune di Champorcher (**disposizione valida sia per i laghi che per i torrenti ricompresi all'interno del sito**);
- g. "Ambienti glaciali del gruppo del Monte Rosa" Comuni di Gressoney-La-Trinité, Ayas e Valtournenche;
- h. "Ambienti calcarei d'alta quota in torno al Lago Tzan" Comuni di Torgnon e Nus;
- i. "Ambienti d'alta quota del Gran San Bernardo" Comune di Saint-Rhémy-en-Bosses (**disposizione valida limitatamente ai torrenti ricompresi nel sito. Nel Lago del Gran San Bernardo tale disposizione è valida solamente durante le due manifestazioni di pesca di cui all'articolo 17 mentre nel restante periodo dell'anno la pesca è vietata - art. 13**).

Art. 22 - ABBANDONO RIFIUTI

È vietato gettare o abbandonare rifiuti, presso corsi e/o specchi d'acqua.

In tutti gli specchi e corsi d'acqua è vietato procedere alle operazioni di eviscerazione dei pesci catturati.

Art. 23 – SANZIONI

Le violazioni al calendario ittico sono punite ai sensi della legge regionale 5 maggio 1983, n. 29 e successive modifica-

zioni ed ai sensi dell'art. 40 della legge 28 luglio 2016, n.154. È fatto divieto a chiunque abbia compiuto una violazione al presente calendario, di esercitare la pesca nell'arco della medesima giornata in cui è stata commessa l'infrazione.

Le riserve private, le riserve e i tratti no kill gestiti dal Consorzio regionale pesca, per quanto attiene alle sanzioni amministrative, sono assimilabili alle riserve turistiche.

Per la pesca in zone dove sussiste il momentaneo divieto la sanzione amministrativa è quella prevista all'articolo 2 lettera F) della L.R. 5 maggio 1983 n. 29 e successive modificazioni. La pesca senza licenza nelle riserve, qualora prevista, è assimilabile alla pesca senza permesso.

Nelle riserve è vietato il transito con barche o altri natanti, la balneazione e le immersioni subacquee, senza la preventiva autorizzazione dei soggetti preposti alla gestione.

NORME FINALI

Art. 24 - ACCETTAZIONE NORME

L'esercizio della pesca nelle acque della Regione presuppone l'accettazione incondizionata delle norme regolamentari di cui al presente calendario.

Le qualifiche di socio e di socio aggregato del Consorzio regionale pesca sono riconosciute in conformità dell'art. 4 della legge regionale 11 agosto 1976, n. 34.

Art. 25 - RESPONSABILITÀ CIVILE

Il pescatore, anche minorenne, esercita la pesca a proprio esclusivo rischio e pericolo esonerando il Consorzio regionale per la tutela, l'incremento e l'esercizio della pesca e altri eventuali soggetti gestori da qualunque responsabilità.

Il pescatore è consapevole che i tratti di fiume e/o torrenti possono essere soggetti a piene improvvise e repentine dovute a:

- forti temporali che si abbattono, anche in zone distanti, a monte del sito di pesca;
- svuotamenti periodici dei bacini idroelettrici posti a monte del sito di pesca e/o manovre straordinarie non programmabili effettuate a tutela delle infrastrutture idrauliche o della stabilità della rete elettrica.

Si raccomanda ai pescatori di uscire dall'alveo e allontanarsi dalle zone adiacenti le sponde in caso di eventuali segnali acustici di allarme provenienti dagli sbarramenti idroelettrici posti a monte e in caso di improvvisi aumenti dei livelli dell'acqua.

Il pescatore è altresì consapevole del pericolo di elettrocuzione derivante dall'utilizzo di canne da pesca in carbonio:

- al di sotto dei cavi elettrici in sospensione dove vi è pericolo di contatto con questi ultimi;
- durante temporali con fulmini.

QUALIFICHE

Ai pescatori residenti nella regione in possesso del permesso annuale è riconosciuta la qualifica di **socio ordinario** del Consorzio regionale per la tutela, l'incremento e l'esercizio della pesca - Valle d'Aosta.

Ai pescatori non residenti nella regione in possesso del permesso annuale è riconosciuta la qualifica di **socio aggregato**.

La qualifica di **socio aggregato** è parimenti riconosciuta a tutti i pescatori senza permesso annuale, residenti e non, purché in possesso dei seguenti permessi: settimanale e quindicinale acque libere, giornaliero acque libere, giornaliero riserve.

TIPOLOGIA PERMESSI DI PESCA

1. ACQUE LIBERE

- Permesso annuale acque libere, per residenti in Valle d'Aosta; valido anche nei tratti no kill;
- Permesso annuale acque libere, per non residenti in Valle d'Aosta; valido anche nei tratti no kill;
- Permesso annuale acque libere solo no kill, per residenti in Valle d'Aosta; valido anche nei tratti no kill;
- Permesso annuale acque libere solo no kill, per non residenti in Valle d'Aosta; valido anche nei tratti no kill;
- Permesso settimanale acque libere; valido anche nei tratti no kill
- Permesso quindicinale acque libere; valido anche nei tratti no kill
- Permesso giornaliero acque libere; valido anche nei tratti no kill

2. RISERVE GESTITE DAL CONSORZIO REGIONALE PESCA

- Permesso giornaliero riserve a cattura, per possessori di permesso annuale del Consorzio regionale pesca;
- Permesso giornaliero riserve a cattura, per non possessori di permesso annuale del Consorzio regionale pesca;
- Permesso giornaliero riserve speciali a cattura, per possessori di permesso annuale del Consorzio re-

gionale pesca;

- Permesso giornaliero riserve speciali a cattura, per non possessori di permesso annuale del Consorzio regionale pesca.

I permessi giornalieri cartacei per le riserve devono essere convalidati, oltre che mediante compilazione dei dati richiesti, anche imbucando prima della pesca le relative matrici nelle apposite cassette.

Ai fini statistici, tutti i permessi giornalieri, settimanali e quindicinali vanno imbucati a fine pesca nelle apposite cassette situate presso le stazioni forestali o riconsegnati agli uffici del Consorzio.

3. RISERVE A GESTIONE PRIVATA

Permessi rilasciati dai rispettivi gestori (art. 14 del calendario ittico).

COSTI E MODALITÀ DI RILASCIO

I permessi annuali potranno venire rilasciati presso le Sezioni pescatori fino all'ultima domenica di giugno e fino al 21 agosto 2026 presso l'Ufficio di segreteria del Consorzio Regionale Pesca. Eventuali richieste di rimborso di permessi giornalieri non fruiti possono essere presentate esclusivamente presso il concessionario che ha rilasciato il permesso, i permessi dovranno essere integri e non validati; la possibilità di rimborso è limitata al periodo di operatività dei singoli concessionari.

Nelle riserve gestite dal Consorzio regionale pesca è consentito usufruire fino ad un **massimo di 3 permessi per la stessa riserva**, nella stessa giornata.

Nei tratti a gestione privata modalità di rilascio dei permessi e costi sono stabiliti dai singoli gestori, con apposita regolamentazione.

SANZIONI

I possessori dei permessi annuali cartacei devono conservare tutti i fogli del libretto personale, senza strapparli. Entro la metà del mese di novembre i permessi annuali devono essere riconsegnati alla Sezione di appartenenza oppure all'Ufficio di segreteria del Consorzio regionale pesca, debitamente compilati. **La mancata riconsegna del permesso annuale cartaceo comporta la maggiorazione di euro 40,00 del costo del permesso annuale per l'anno successivo.**

RISERVE GESTITE DAL CONSORZIO REGIONALE PESCA

RISERVE SPECIALI



TORRENTE BUTHIER

Comune: **Valpelline**

Quota media: **1000 m s.l.m.**

Lunghezza: **2291**

Larghezza media: **6 metri**

Tipologia: **Nivo-glaciale regimato a monte dalla Diga Place Moulin.**



Riserva-torrente: **LAGO VERNEY**

Comune: **La Thuile**

Quota: **2088 m s.l.m.**

Superficie: **200.000 m²**

Profondità: **massima > 10 m.**

Tipologia: **Lago alpino d'alta quota.**

TRATTI NO KILL



Riserva-torrente: **DORA DI LA THUILE**
Comune: **Pré-Saint-Didier**
Quota media: **1600 m s.l.m.**
Lunghezza: **2290**
Larghezza media: **7 metri**
Tipologia: **Nivo-glaciale**



Riserva-torrente: **TORRENTE VERTOSAN**
Comune: **Avise**
Quota: **600-2000 m s.l.m.**
Lunghezza: **12500 m**
Larghezza media: **3 metri**
Tipologia: **Nivo-pluviale**



Riserva-torrente: **TORRENTE GRAND'EYVIA**
Comune: **Cogne**
Quota media: **1300 m s.l.m.**
Lunghezza: **1630 m**
Larghezza media: **5 metri**
Tipologia: **Nivo-glaciale**



Riserva-torrente: **FIUME DORA BALTEA**
Comuni: **Saint-Marcel, Nus, Fénis, Verrayes, Chambave**
Quota media: **550 m s.l.m.**
Lunghezza: **9500 m**
Larghezza media: **20 metri**
Tipologia: **torrente di fondovalle**



Riserva-torrente:
TORRENTE EVANCON - GRAINE
Comune: **Brusson**
Quota media: **1000 m s.l.m.**
Lunghezza: **2550 m**
Larghezza media: **5 metri**
Tipologia: **Nivo-glaciale**

RISERVE TURISTICHE



Riserva-torrente: **TORRENTE URTIER**
Comune: **Cogne**
Quota media: **1500 m s.l.m.**
Lunghezza: **1900 m**
Larghezza media: **6 metri**
Tipologia: **Nivo-glaciale**



Riserva-torrente: **TORRENTE ARTANAVAZ**
Comune: **St-Rhémy en Bosses, St-Oyen, Etroubles**
Quota media: **1300 m s.l.m.**
Lunghezza: **3000 m**
Larghezza media: **5 metri**
Tipologia: **Nivo-pluviale**



Riserva: **LAGO DI MAEN**
Comune: **Valtournenche**
Quota media: **1300 m s.l.m.**
Area: **bacino idroelettrico di 80.000 m²**
Tipologia: **bacino idroelettrico**



Riserva-torrente: **AYASSE**
Comune: **Champorcher**
Quota media: **1450 m s.l.m.**
Lunghezza: **1750**
Larghezza media: **5 metri**
Tipologia: **Nivo-pluviale**



Riserva-torrente:
TORRENTE EVANCON
Comune: **Brusson**
Quota media: **1000 m s.l.m.**
Lunghezza: **1320 m**
Larghezza media: **5 metri**
Tipologia: **Nivo-glaciale**



Riserva-torrente:
TORRENTE LYS
Comune: **Gressoney-La-Trinité**
Quota media: **1650 m s.l.m.**
Lunghezza: **2650 m**
Larghezza media: **4 metri**
Tipologia: **Nivo-glaciale**



Riserva:
LAGO LA PALUD
Comune: **Saint-Vincent**
Quota media: **1605 m s.l.m.**
Area: **lago artificiale di 5.890 m²**
Tipologia: **lago artificiale**


ESEMPIO DI COMPILAZIONE DEL PERMESSO GIORNALIERO

Per utilizzare il presente permesso occorre attenersi alle norme previste dal vigente calendario ittico. È consentito usufruire nella stessa giornata fino a un numero massimo di tre permessi valevoli per la medesima riserva. **Il titolare del presente permesso non è tenuto all'obbligo della licenza di pesca (L. R. 12/2010).**

L'utilisation du permis de pêche est subordonnée à l'observance des dispositions du présent règlement de la pêche. Il est permis d'utiliser au cours de la même journée et dans la même réserve jusqu'à un maximum de trois permis. Le titulaire de ce permis n'est pas subordonné à la possession de la licence de pêche (L.R. 12/2010).

Il titolare del trattamento dei dati personali è il Consorzio regionale pesca della Valle d'Aosta. L'informativa completa sul trattamento dei dati personali ai sensi degli articoli 13 e 14 del Reg. (UE) 2016/679 è disponibile sul sito del Consorzio www.pescavda.it nella sezione privacy.

Le titulaire du traitement des données personnelles est le Consortium régional de la pêche en Vallée d'Aoste. La politique de confidentialité, conformément aux art. 13 et 14 du Reg. (UE) 2016/679, est disponible sur le site internet du Consortium www.pescavda.it, section privacy.




Corso Lancieri di Aosta 15/d - AOSTA
www.pescavda.it

ANNO 2026

**PERMESSO GIORNALIERO
RISERVE CON CATTURE**

valido nel periodo di apertura delle singole riserve come da Calendario ittico vigente.
NON VALIDO NELLE RISERVE SPECIALI
SENZA PERMESSO ANNUALE

Regione autonoma Valle d'Aosta



Corso Lancieri di Aosta 15/d - AOSTA
www.pescavda.it

ANNO 2026

**PERMESSO GIORNALIERO
RISERVE CON CATTURE**

valido nel periodo di apertura delle singole riserve come da Calendario ittico vigente.
NON VALIDO NELLE RISERVE SPECIALI
SENZA PERMESSO ANNUALE

Regione autonoma Valle d'Aosta

FAC-SIMILE COMPILAZIONE

PERMESSO GIORNALIERO N. per la RISERVA di Ayasse

MESE

MARZO	APRILE	MAGGIO	GIUGNO
LUGLIO	8	SETTEMBRE	OTTOBRE

GIORNO

1	2	3	4	5	6	7	8	9	10	11	12	13	14	15	16
17	18	19	20	21	22	23	24	25	26	27	28	29	30	31	

Annerire caselle mese e giorno di pesca

SIG. Mario Rossi

residente a Aosta

via Corso Lancieri 15

Da compilare e imbucare prima dell'inizio della giornata di pesca nell'apposita cassetta. *A remplir et introduire dans la boîte prévue à cet effet avant de pêcher.*

② ③ Permessi utilizzati

PERMESSO GIORNALIERO N. per la RISERVA di Ayasse

SIG. Mario Rossi

residente a Aosta

via Corso Lancieri 15

Il presente permesso non è valido per chi è colpito da sospensione per la durata del provvedimento stesso o non abbia provveduto al pagamento della sanzione amministrativa.

IL PRESIDENTE [Firma]

② ③ Permessi utilizzati

Giorno Nove (in lettere)

Mese Agosto (in lettere)

PESCI GIÀ DEPOSITATI N.

CONTROLLO DI VIGILANZA			
DATA	ORA	CATTURE	FIRMA
		8	

ORARIO DI PESCA CONSENTITO dall'alba al tramonto

misura minima - *taille minimale* 25 cm

SCRIVERE CON CARATTERE LEGGIBILE E UTILIZZARE SEMPRE E SOLO PENNE INDELEBILI SONO VIETATE CORREZIONI E/O ABRASIONI

- ① Barrare il quadratino solo in caso di pesca No Kill.
- ② Scrivere il nome della riserva in cui si pesca.
- ③ Annerire la casella del mese e del giorno corrispondenti alla giornata in cui si utilizza il permesso.
- ④ Inserire i propri dati.
- ⑤ Barrare la casella corrispondente al numero di permessi utilizzati nella corrente giornata di pesca.
- ⑥ Scrivere in lettere il numero del giorno e il mese.
- ⑦ Indicare nello spazio corrispondente gli eventuali pesci depositati in macchina o in altro luogo.
- ⑧ Non scrivere nulla qui, spazio riservato agli agenti di vigilanza.
- ⑨ Immediatamente dopo ogni cattura strappare il bollino corrispondente.

EFFEMERIDI 2026		
DOMENICHE	IL SOLE SORGE ALLE	IL SOLE TRAMONTA ALLE
29 MARZO	7.15	19.56
05 APRILE	7.02	20.05
12 APRILE	6.49	20.14
19 APRILE	6.36	20.23
26 APRILE	6.24	20.32
03 MAGGIO	6.13	20.41
10 MAGGIO	6.02	20.50
17 MAGGIO	5.55	20.59
24 MAGGIO	5.48	21.06
31 MAGGIO	5.43	21.13
07 GIUGNO	5.39	21.19
14 GIUGNO	5.38	21.23
21 GIUGNO	5.39	21.25
28 GIUGNO	5.41	21.26
05 LUGLIO	5.49	21.24
12 LUGLIO	5.51	21.21
19 LUGLIO	5.58	21.16
26 LUGLIO	6.05	21.09
02 AGOSTO	6.13	21.00
09 AGOSTO	6.22	20.50
16 AGOSTO	6.30	20.39
23 AGOSTO	6.39	20.27
30 AGOSTO	6.47	20.14
06 SETTEMBRE	6.56	20.01
13 SETTEMBRE	7.05	19.48
20 SETTEMBRE	7.13	19.34
27 SETTEMBRE	7.22	19.20
04 OTTOBRE	7.31	19.07
11 OTTOBRE	7.40	18.54

NUMERI TELEFONICI UTILI

EMERGENZA

112

Telefonate al **112** quando avete bisogno con urgenza di: **Arma dei Carabinieri, Polizia di Stato, Soccorso Sanitario, Vigili del Fuoco.**

Se necessario sarete collegati, tramite la Centrale Unica del Soccorso, a:

NUMERO UNICO EUROPEO per le EMERGENZE

Protezione Civile regionale, Corpo Forestale della Valle d'Aosta, Soccorso Alpino Valdostano.

CONSORZIO REGIONALE PESCA

tel. **0165 40 752**

info@consorziopesca.vda.it

fax 0165 18 45 152

STAZIONI FORESTALI

AOSTA	0165 23 11 85
ANTEY-SAINT-ANDRÉ	0166 54 82 35
ARVIER	0165 92 98 01
AYMAVILLES	0165 92 30 06
BRUSSON	0125 30 01 45
CHÂTILLON	0166 56 32 65
ÉTROUBLES	0165 78 204
GABY	0125 34 59 40
NUS	0165 76 79 21
PONT-SAINT-MARTIN	0125 80 68 58
PRE-SAINT-DIDIER	0165 86 72 23
VALPELLINE	0165 73 238
VERRÈS	0125 92 10 05
VILLENEUVE	0165 95 026

ORARIO DI PESCA CONSENTITO

Nelle acque libere e nelle riserve gestite dal Consorzio Regionale Pesca, **la pesca è consentita dall'alba al tramonto.**



SALMO MARMORATUS
(Trota Marmorata)
VIETATA LA CATTURA



THYMALLUS AELIANI
(Temolo adriatico)
VIETATA LA CATTURA



SALVELINUS ALPINUS
(Salmerino Alpino)



SALMO TRUTTA
(Trota Fario)



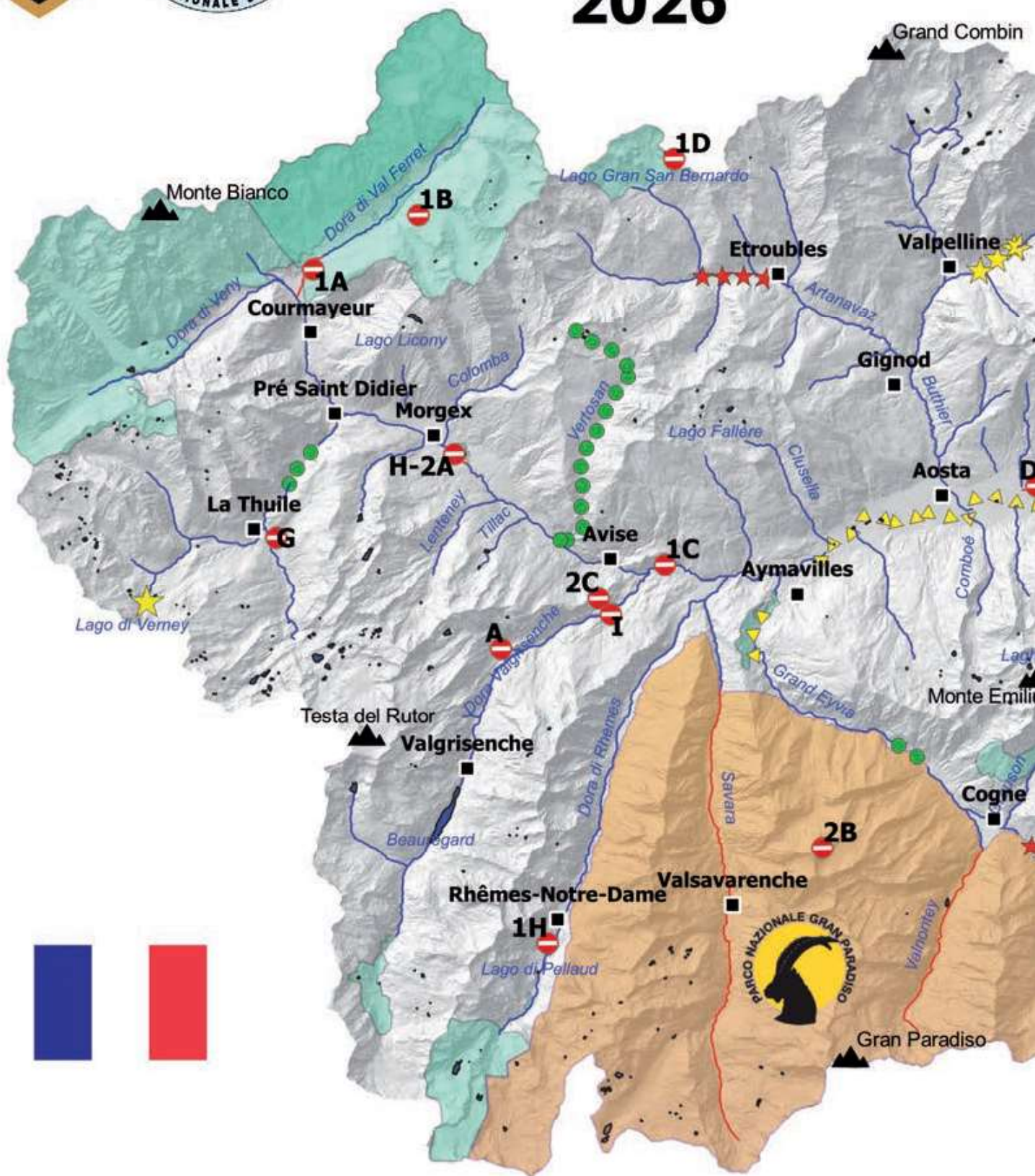
ONCORHYNCHUS MYKISS
(Trota Iridea)

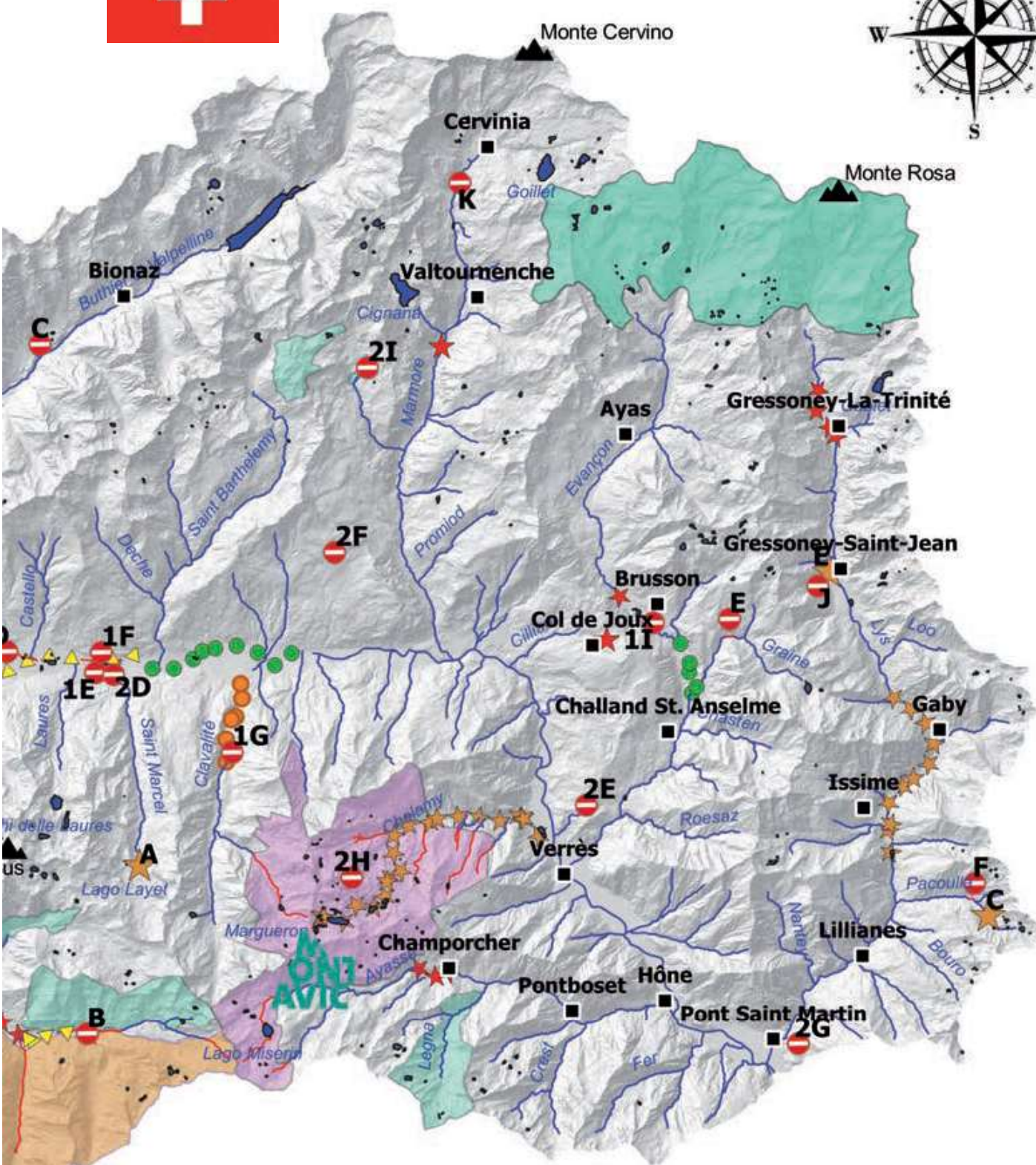


SALVELINUS FONTINALIS
(Salmerino di fonte)



CARTOGRAFIA REGIMI DI PESCA 2026





LEGENDA

- | | |
|---|------------------------|
| Siti Natura 2000 | Tratti no kill |
| divieti e bandite | Riserve turistiche |
| Pesca consentita senza entrare in alveo | Riserve speciali |
| Acque libere | Riserve private |
| | Divieto uso ardiglione |

PUNTI RILASCIO PERMESSI DI PESCA ANNO 2026

CONCESSIONARI	GIORNO DI CHIUSURA	ORARI DI APERTURA AL PUBBLICO	Acque libere e tratti no kill	Riserve turistiche
AOSTA E DINTORNI				
BAR MION - frazione Pila, 15/4 - Gressan - tel. 339/6656195	aperto dal 15/06 al 12/09	7:00-20:00	X	
LA MAISON DU CHASSEUR - Rue Grand Chemin, 6 - Saint Christophe tel.0165/41418	lunedì	9:00-12:30 / 15:30-19:30	X	X
MARY SPORT - C.so Lancieri di Aosta, 24/C - Aosta - tel.0165/35708	domenica e festivi	9:00-12:30 / 15:00-19:30	X	X
ALTA VALLE (Torrenti La Thuile, Vertosan, Dora di Ferret e Dora di Veny)				
BAR RISTORANTE TRONCHEY - Val Ferret, 18 - Courmayeur - tel. 0165/89193	nessuno	8:00-21:00	X	
UFF. TURISMO COURMAYEUR - P.le Monte Bianco, 15 - Courmayeur - Tel. 0165/842060	nessuno	orario d'UFF.	X	X
VALLE DI COGNE, VALGRISENCHÉ E RHEMES (Torrenti Urtier, Grand'Evvia, Dora di Rhemes e Valgrisenche)				
PRO LOCO VALGRISENCHÉ - Maison Communale, Loc. Capoluogo 9 - Valgrisenche	aperto dal 15/06 al 15/09	9:00-12:00 / 15:00-18:00	X	
LA SUPÉRA - Via Cavagnet, 35 - Cogne - tel. 351/7655182	martedì e mercoledì (tranne luglio e agosto)	9:00-13:30 / 16:30-19:30	X	X
UFF. TURISMO DI COGNE - Rue Bougeois, 34 - Cogne - tel. 0165/74040	nessuno	orario d'UFF.	X	X
VALLE DEL GRAN SAN BERNARDO (TORRENTI BUTHIER E ARTANAVAL)				
CAMPING BAR PINETA - Rue de Flassin, 19 - Saint-Oyen - tel. 0165/78114 cel. 328/1506772	lunedì (fino al 31/05) e martedì (tranne luglio e agosto)	8:00-22:00	X	X
PROSCIUTTERIA SOUS LE PONT DE BOSSES - Fraz. Préduma Falcoz, 22 - St-Rhémy tel. 0165/780611	lunedì (tranne luglio e agosto) e dal 12/6 al 1/7	6:00-22:00	X	X
UFF. TURISMO DI ETROUBLES - Place E. Chanoux, 8 - Etroubles tel. 0165/78559	mercoledì (aperto dal 24/06 al 31/08)	orario d'UFF.	X	X
VALTOURNENCHE (TORRENTE MARMORE)				
ALBERGO SANS-SOUCIS - Fraz. Pecoul, 9 - Valtourmenche - tel. 0166/92105	nessuno	7:00-23:00	X	X
BAR BIRREERIA LO BISTROT - Via Roma, 67 - Valtourmenche - tel. 0166/92004	nessuno	7:00-24:00	X	X
ETOLE DE NEIGE - Fraz Pallud, 18 Col du Joux - Saint Vincent - tel. 0166/537701	nessuno	9:00-18:00		X
UFF. TURISMO BREUIL CERVINIA - Via G.Rey, 17 - Cervinia - tel. 0166/949136	nessuno	orario d'UFF.	X	X
UFF. TURISMO ST. VINCENT - Via Chanoux, 35 St. Vincent - tel. 0166/512239	mercoledì (settembre e ottobre)	orario d'UFF.	X	X
UFF. TURISMO VALTOURNENCHE - Via Roma, 80 - Valtourmenche - tel. 0166/92029	nessuno (aperto luglio e agosto)	orario d'UFF.	X	X
VAL D'AYAS (TORRENTE EVANCON)				
D'HERIN SPORT - Via Caduti Libertà, 4 - Verres - tel. 0125/929469	domenica	8:30-12:00 / 15:30-19:00	X	X
HOTEL LAGHETTO - Rue Trois Villages, 291 - Brusson - tel. 0125/300779	nessuno	8:00 - 22:00	X	X
TABACCHERIA - RICEVITORIA MASCARA' MANUEL - Via Vallon, 44 - Brusson - tel. 0125/225930	nessuno	7:00-12:30 / 15:00-19:30		X
UFF. TURISMO DI AYAS CHAMPOLLUC - Route Varasc, 16 - Ayas - tel. 0125/307113	nessuno	orario d'UFF.	X	X
UFF. TURISMO DI BRUSSON - Piazza Municipio, 1 - Brusson tel. 0125/300240	martedì e mercoledì (tranne luglio e agosto)	orario d'UFF.	X	X
VALLE DI CHAMPORCHER (TORRENTE AYASSE)				
BAR DEL MULLINO - Via Chanoux, 37 - Hône - tel. 340/2215401	lunedì	5:00-23:00	X	X
BAR DEL PONTE - Fraz. Chardonney, 20 - Champorcher - tel. 0125/37142	lunedì (tranne agosto)	8:00-20:00	X	X
BAR RISTORANTE MELLIER - Fraz. Mellier, 85 - Champorcher - tel. 0125/37105	nessuno	6:00-22:00	X	X
MINI MARKET GABRY - Fraz. Chardonney, 120 - Champorcher - tel. 0125/37174	nessuno	6:00-20:00	X	X
VALLE DI GRESSONEY (TORRENTE LYS)				
BAR SPORT - Loc. Tsoardoche, 16 - Gressoney St. Jean - tel. 0125/355455	lunedì	8:00-24:00	X	X
UFF. TURISMO GRESS. LA TRINITÉ* - Loc. Edelboden - Gress. La Trinité-tel.0125/366143	martedì (tranne in estate)	orario d'UFF.	X	X
UFF. TURISMO GRESS. ST. JEAN - Villa Deslex - Gress. St. Jean - tel.0125/355185	giovedì (tranne in estate)	orario d'UFF.	X	X
UFF. TURISMO PONT ST. MARTIN - Via Circonvallazione, 30 - Pont St. M. - tel. 0125/804843	martedì (tranne luglio e agosto)	orario d'UFF.	X	X
RISERVA SPECIALE TORRENTE BUTHIER - VALPELLINE				
BAR DU CENTRE - Loc. Capoluogo, 56 - Valpelline - tel. 333/1075018	mercoledì pont.(tranne in estate)	6:00-23:00	X	X
HOSTELLERIE LE LIEVRE AMOUREUX - Loc. Chosod, 12 - Valpelline - tel. 0165/713966	nessuno	7:00-19:00	X	X
RISERVA SPECIALE LAGO VERNEY - LA THUILE				
ANCIEN BAZAR - Via Collomb, 35 - La Thuile - tel. 0165/894843	mercoledì	8:30-12:30 / 15:30-19:30	X	X
CIAO - Negozio di Souvenir - Colle Piccolo San Bernardo - La Thuile -	mercoledì	10.00 - 18.30		X
ALBERGO EDELWEISS - V.le M. Bianco, 1/3 - Pré St. Didier - tel. 342/9325843	aperto dal 15/06 al 15/09	7:00- 22:00	X	X
UFF. TURISMO LA THUILE - Piazzale della Fiera - La Thuile - tel. 0165/894179	mercoledì (tranne luglio e agosto)	orario d'UFF.	X	X
CONCESSIONARI FUORI VALLE				
CARLO PESCA - C.so Marconi, 66 - Montalto Dora - tel. 0125/651451	lunedì mat.	9:00-12:30 / 15:00-19:00	X	X

N.B. I DATI PROTRANNO SUBIRE VARIAZIONI IN CORSO D' ANNO

I permessi giornalieri acque libere ed i permessi giornalieri per le riserve destinati ai non tesserati possono essere acquistati anche tramite l'app Geoticket

